


PLAN PARCIAL MIRALCAMPO

PLAN PARCIAL MIRALCAMPO

N-SRPE

N-SRIP-1



LEYENDA GENERAL:

	ALINEACION EXTERIOR
	ALINEACION INTERIOR
	VIAARIO PROPUESTO
	LIMITE DE EDIFICACION
	LINEA DE PROTECCION
	LIMITE DE AMBITOS EN CURSO DE EJECUCION
	LIMITE DE AMBITOS DE DESARROLLO POSTERIOR
	LIMITE DE TERMINO MUNICIPAL
	LIMITE DE SUELO URBANO

UA-30/SUR-R3	IDENTIFICADORES DE AMBITOS DE PLANEAMIENTO DE DESARROLLO POSTERIOR
N-SRPE	SUELO RUSTICO DE PROTECCION ESPECIAL DE INTERES AGRICOLA
N-SRPI	SUELO RUSTICO DE PROTECCION DE INFRAESTRUCTURAS (1-r. viaria; 2- infraest.; 3- v. pecuarias y caminos rurales)
N-SRPA	SUELO RUSTICO DE PROTECCION AMBIENTAL DE CAUCES
N-SRR	SUELO RUSTICO DE RESERVA
SG/SL	SISTEMA GENERAL / SISTEMA LOCAL
U	USO Y DOMINIO PRIVADO
II	ALTURAS DE LA EDIFICACION
	RASANTE PROPUESTA

LEYENDA :

	ZU-R1 EDIFICACION CERRADA EN CASCO TRADICIONAL
	ZU-RV EDIFICACION CERRADA EN CASCO TRADICIONAL (CONSERVACION)
	ZU-R2 EDIFICACION CERRADA EN ENSANCHE
	ZU-R3 BLOQUE ABIERTO
	ZU-R4 VIVIENDA UNIFAMILIAR

USO DOTACIONAL

	ZONAS DOTACIONALES
	ZONAS VERDES
	ESPACIOS LIBRES PRIVADOS
	RED VIARIA
	IDENTIFICACION DOTACIONES INFRAESTRUCTURAS
	ACTUACION PUNTA
	EXPROPIATORIA


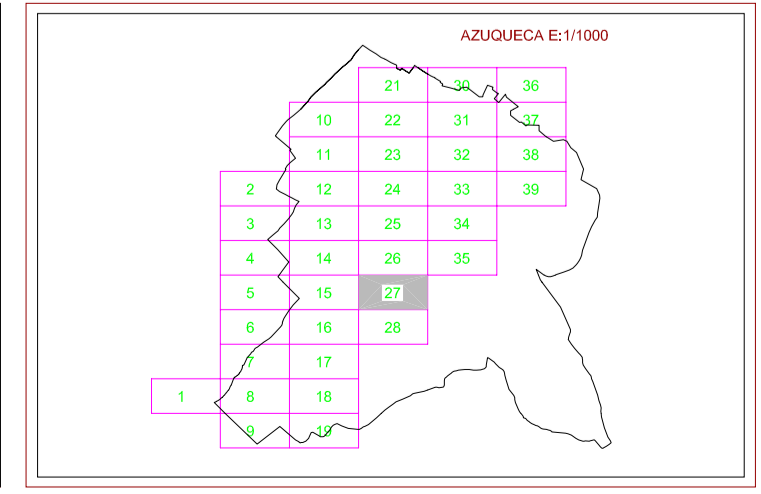
USO TERCARIO

	ZU-C COMERCIAL USO EXCLUSIVO
	ZU-T TERC. SERVICIOS DE CARRETERA
	USO INDUSTRIAL
	ZU-I ZONAS INDUSTRIALES
	ZU-PS PUERTO SECO
	2.12 IDENTIFICACION CATALOGO
	ZU-FFCC FERROCARRIL

NOTAS:

1. LAS CALLES CONSOLIDADAS EN LAS QUE NO SE ACOTA ALINEACION SE ENTIENDE QUE MANTIENEN LA ALINEACION ACTUAL.
2. LA DISTRIBUCION INTERIOR DE LA SECCION DE VIARIO Y LAS RASANTES SON INDICATIVAS, CORRESPONDIENDO A LOS PROYECTOS DE URBANIZACION SU CONCRECION DEFINITIVA.

--- VIA DE SERVICIO PROPUESTA POR EL P.O.M.



PLAN DE ORDENACION MUNICIPAL AZUQUECA DE HENARES
(REVISION DEL PLAN GENERAL)

SERIE: CALIFICACION DE SUELO ALINEACIONES Y RASANTES

MARZO - 1999

DOCUMENTO DE APROBACION PROVISIONAL

ESCALA: 1/1000

Nº HOJA: 7.27